

LATVIJAS REPUBLIKA

ZEMES ROBEŽU PLĀNS

Zemes vienībai ar kadastra apzīmējumu: 80700130105

Adrese: Ķekavas novads, Ķekavas pagasts, Plakanciems, Brieži

Zemes kadastrālā uzmērīšana veikta, pamatojoties uz Ķekavas pagasta pašvaldības pagaidu administrācijas 2009.gada 14.janvāra lēmumu Nr.7.& protokols Nr.2 (sēdes protokola pielikums Nr.7) "Par zemesgabala "Brieži" piekritību valstij" un Ķekavas pagasta pašvaldības pagaidu administrācijas 2009.gada 25.februāra lēmumu 3.& 3.2.p. protokols Nr.8 (sēdes protokola pielikums Nr.5) "Par adreses piešķiršanu zemesgabalam "Brieži", VAS "Valsts nekustamie īpašumi" 2009.gada 26.maija uzzīņu Nr.17/8434 "zemesgabala Rīgas raj. Ķekavas pag., "Brieži" uzmērīšanai un reģistrācijai Valsts kadastra reģistrā" un Ķekavas novada pašvaldības 2009.gada 11.augusta lēmumu Nr.4 & 4.7.p. (sēdes protokola izraksts Nr.5 "Par nekustamā īpašuma "Brieži" zemes platības precizēšanu".

Robežas uzmēritas 2009. gada 30.jūnijā

Plāna mērogs 1:500

Zemes vienības platība 0.1686 ha

Zemes kadastrālās uzmērīšanas darbus veica SIA "METRUM", reģ.Nr. 40003388748, Rīga, Raiņa bulvāris 11
LV-1050

Mērnieks Ilmārs Gavars

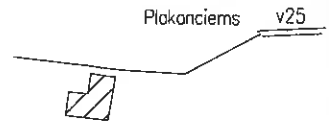


SIA "Metrum" mērniecības nodaļas vadītājs	Egija Hartmane	10.09.2009
Mērnieks apliecina, ka zemes kadastrālā uzmērīšana veikta atbilstoši LR Ministru kabineta 2007. gada 20. marta noteikumiem Nr. 182 "Noteikumi par nekustamā īpašuma objekta noteikšanu."	Ilmārs Gavars	10.09.09
Ierosinātājs ir informēts par Zemes kadastrālās uzmērīšanas laikā veiktajām darbībām, to rezultātiem.	Inese Odiņa-Laizāne	23.09.2009

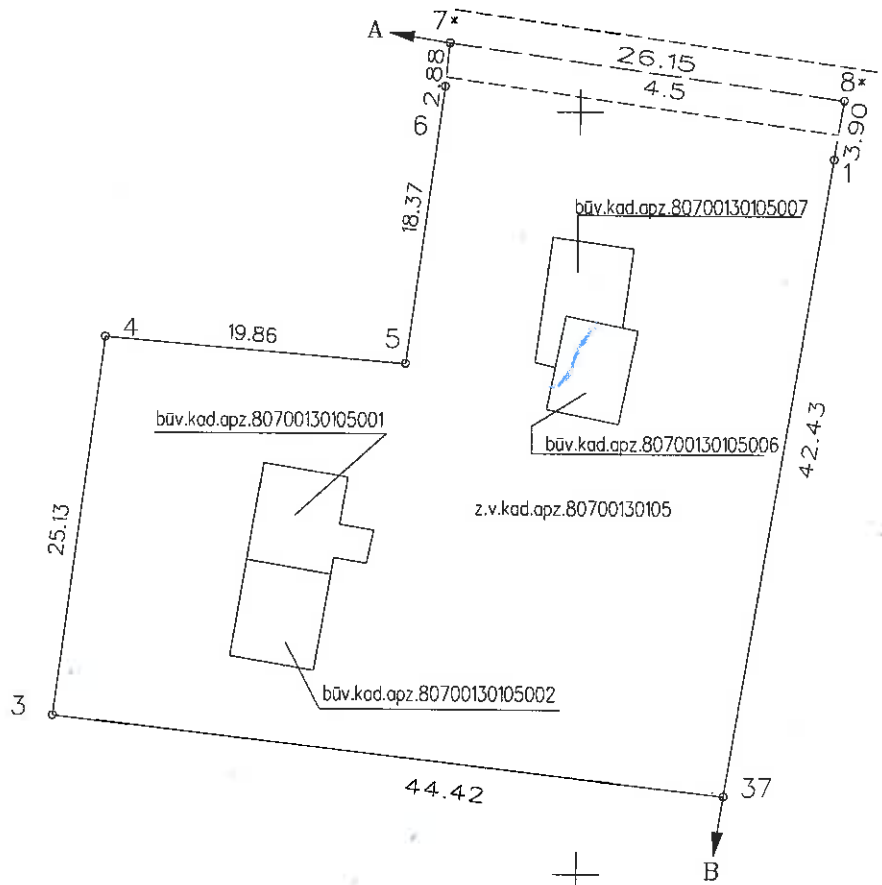
ZEMES VIENĪBAS
IZVIETOJUMA SHĒMA

ZEMES VIENĪBAS
ROBEŽPUNKTU KOORDINĀTAS
Koordinātu sistēma LKS-92
Mēroga koeficients: 0.999600

Nr	X	Y
7*	291304.51	503341.43
8*	291300.88	503367.31
1	291297.01	503366.66
37	291255.18	503359.64
3	291260.22	503315.52
4	291285.12	503318.84
5	291283.45	503338.62
6	291301.64	503341.14




* - apvidū nenostiprināts robežpunkts



Robežjošo zemes vienību saraksts:
no A līdz B: z. v. kad. apz. 80700130034
no B līdz A: z. v. kad. apz. 80700130122

Saīsinājumi:

z. v. kad. apz. - zemes vienības
kadastra apzīmējums
būv. kad. apz. - būves kadastra apzīmējums



Plāna mērogs 1:500
Zemes vienības platība 0.1686 ha

Plānu izgatavoja	Diāna Glizdeniece		11.10.2009.
------------------	-------------------	--	-------------

LATVIJAS REPUBLIKA

SITUĀCIJAS PLĀNS

Zemes vienībai ar kadastra apzīmējumu: 80700130105
Adrese: Ķekavas novads, Ķekavas pagasts, Plakanciems, Brieži


Apvidus objekti uzmēriti 2009.gada 30.jūnijā

Plāna mērogs 1:500

Zemes vienības platība 0.1686 ha.

Zemes kadastrālās uzmērīšanas darbus veica SIA "METRUM," reģ.Nr. 40003388748, Rīga, Raiņa bulvāris 11
LV-1050

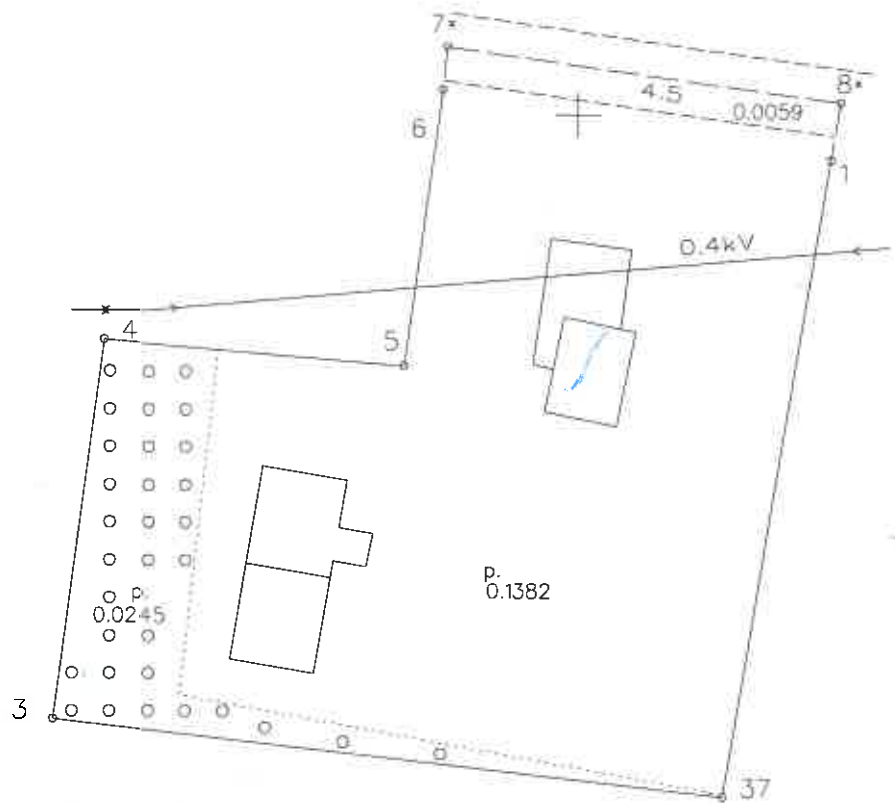
Mērnīeks Ilmārs Gavars



SIA "Metrum" mērnīecības nodaļas vadītājs	Egija Hartmane	10.09.2009
Mērnīeks apliecina, ka zemes kadastrālā uzmērīšana veikta atbilstoši LR Ministru kabineta 2007.gada 20.marta noteikumiem Nr.182 "Noteikumi par nekustamā īpašuma objekta noteikšanu."	Ilmārs Gavars	10.09.09.
Ierosinātājs ir informēts par Zemes kadastrālās uzmērīšanas laikā veiktajām darbībām, to rezultātiem.	Inese Odiņa-Laizāne	23.09.2009

ZEMES LIETOŠANAS VEIDU EKSPĻĪKĀCIJA

Zemes vienības platība ha	ZEMES LIETOŠANAS VEIDU EKSPĻĪKĀCIJA												
	Lauksaimniecībā izmant. zeme	TAJĀ SKAITĀ				Meži	Krūmāji	Purvi	Zem ūdeņiem	t.sk. zem zivju dīķiem	Zem ēkām un pagalmiem	Zem ceļiem	Pārējās zemes
		Aromzeme	Augļu dārzi	Plavas	Ganības								
0.1686	0.0245	-	0.0245	-	-	-	-	-	-	0.1382	0.0059	-	



Plāna mērogs 1:500

LATVIJAS REPUBLIKA

APGRŪTINĀJUMU PLĀNS

Zemes vienībai ar kadastra apzīmējumu: 80700130105
 Adrese: Ķekavas novads, Ķekavas pagasts, Plakanciems, Brieži

Apgrūtinājumu saraksts:

1.	02050601 - aizsargjoslas teritorija ap elektrisko tīklu gaisvadu līnijām pilsētās un ciemos līdz 20 kilovoltiem 0.0108 ha (Ķekavas novada domes 2009.gada 23.jūlija izziņa Nr.257.)
2.	02050601 - aizsargjoslas teritorija ap elektrisko tīklu gaisvadu līnijām pilsētās un ciemos līdz 20 kilovoltiem 0.0002 ha (Ķekavas novada domes 2009.gada 23.jūlija izziņa Nr.257.)
3.	060201 - zemes īpašniekam nepiederoša būve vai būves daļa 0.0041 ha (Ķekavas novada domes 2009.gada 23.jūlija izziņa Nr.257.)
4.	060201 - zemes īpašniekam nepiederoša būve vai būves daļa 0.0030 ha (Ķekavas novada domes 2009.gada 23.jūlija izziņa Nr.257.)
5.	060201 - zemes īpašniekam nepiederoša būve vai būves daļa 0.0032 ha (Ķekavas novada domes 2009.gada 23.jūlija izziņa Nr.257.)
6.	060201 - zemes īpašniekam nepiederoša būve vai būves daļa 0.0036 ha (Ķekavas novada domes 2009.gada 23.jūlija izziņa Nr.257.)
7.	050301 - ceļa servitāta teritorija 0.0059 ha Ķekavas pagasta pašvaldības pagaidu administrācijas 2009.gada 14.janvāra lēmums Nr.7 & protokols Nr.2 (sēdes protokola pielikums Nr.7) "Par zemesgabala "Brieži" piekritību valstij".

Apgrūtinājumu plāns sastādīts 2009.gada 01.jūlijā

Plāna mērogs 1:500

Zemes vienības platība 0.1686 ha

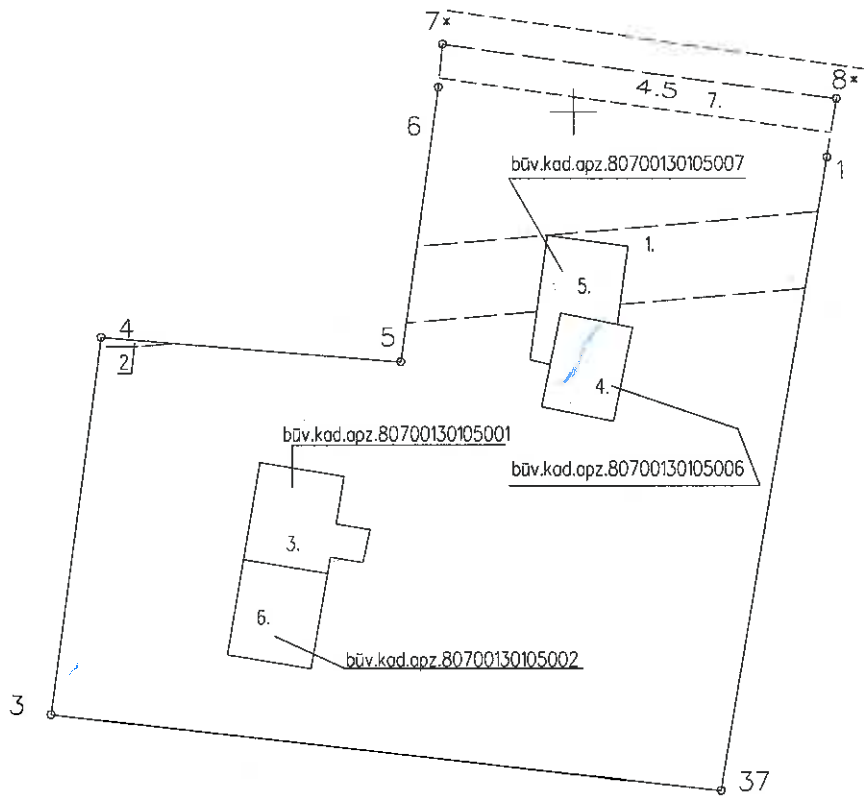
Zemes kadastrālās uzmērīšanas darbus veica SIA "METRUM" reģ.Nr. 40003388748 Rīga, Raiņa bulvāris 11

LV-1050

Mēriņieks Ilmārs Gavars




SIA "Metrum" mēriņiecības nodaļas vadītājs	Egija Hartmane: 10.09.2009
Mēriņieks apliecina, ka zemes kadastrālā uzmērīšana veikta atbilstoši LR Ministru kabineta 2007.gada 20.marta noteikumiem Nr.182 "Noteikumi par nekustamā īpašuma objekta noteikšanu."	Ilmārs Gavars: 10.09.09
Ierosinātājs ir informēts par Zemes kadastrālās uzmērīšanas laikā veiktajām darbībām, to rezultātiem.	Inese Čulma-Laizāne: 23.09.2009



Saīsinājumi:

būv.kad.apz. - būves kadastra apzīmējums

Plāna mērogs 1:500

Saskaņoja	Kekavas novada pašvaldības īpašumu pārraudzības daļas vadītājas vietniece	L.Lauga	paraksts	10.09.2009
Plānu izgatavoja		Dāna Glizdeniece		01.07.2009.