

**IZSNIEGTA
ZEMESGRĀMATU APĻIECĪBA**



LATVIJAS REPUBLIKA

RĪGAS rajona ĀDAŽU pagasts

Jaunieji

Nekustamā īpašuma kadastra Nr. 80440050055

ZEMES ROBEŽU PLĀNS

Robežas noteiktas atbilstoši Ādažu pagasta padomes 2001. gada 21. augusta sēdes Nr.6 protokolam

Robežu plāns sastādīts pēc 2001. gada uzmērīšanas materiāliem mērogā 1 : 2000

Zemes kopplatība ir 4.2094 ha.



VALSTS ZEMES DIENESTS

Lielrīgas reģionālā nodaļa

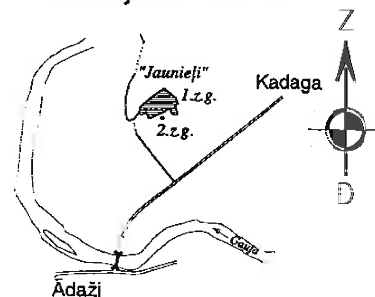
Kadastra pārvaldes
*Rīgas rajona biroja vadītājs

A. Gavars

09 -01- 2002

Eksplikācija												
Zemes lietošanas veidi												
Zemes gabala Nr.	Kopplatība	Laukošm. izmant. zeme	Tai skaitā				Meži	Kromāji	Purvi	Zem dieniem	T. sk.	Melnrēķ. LIZ
			Arauzene	Augļu dārzī	Pļavas	Garības						
1.	4.1795	0.3047	-	0.3047	-	-	0.3691	-	-	-	2.6121	0.8938
2.	0.0299	-	-	-	-	-	-	-	-	-	0.0299	-
Kopā	4.2094	0.3047	-	0.3047	-	-	0.3691	-	-	-	2.6420	0.8938

Zemes gabala izvietojuma shēma



Robežpunktu koordinātas LKS-92 TM koordinātu sistēmā

1. zemes gabals

Nr.	X	Y
8	327797.24	520865.95
9	327715.70	520958.65
10	327673.39	520976.68
11	327657.86	520950.80
12	327587.56	520975.34
13	327583.13	520962.66
14	327590.87	520924.51
15	327633.73	520910.56
26	327595.74	520847.22
27	327551.25	520750.49
16	327603.59	520728.31
17	327578.74	520684.92
29	327594.96	520668.64
30	327643.12	520676.07
31	327703.93	520744.58

Attālumi

1. zemes gabals

10-11	30.19 m
12-13	13.44 m
15-26	73.89 m
17-29	22.99 m
29-30	48.75 m

Robežojošās zemes

1. zemes gabals

A-B Ādažu pagasta pašvaldības zeme
B-A Saimniecības "Apzaļi" zeme

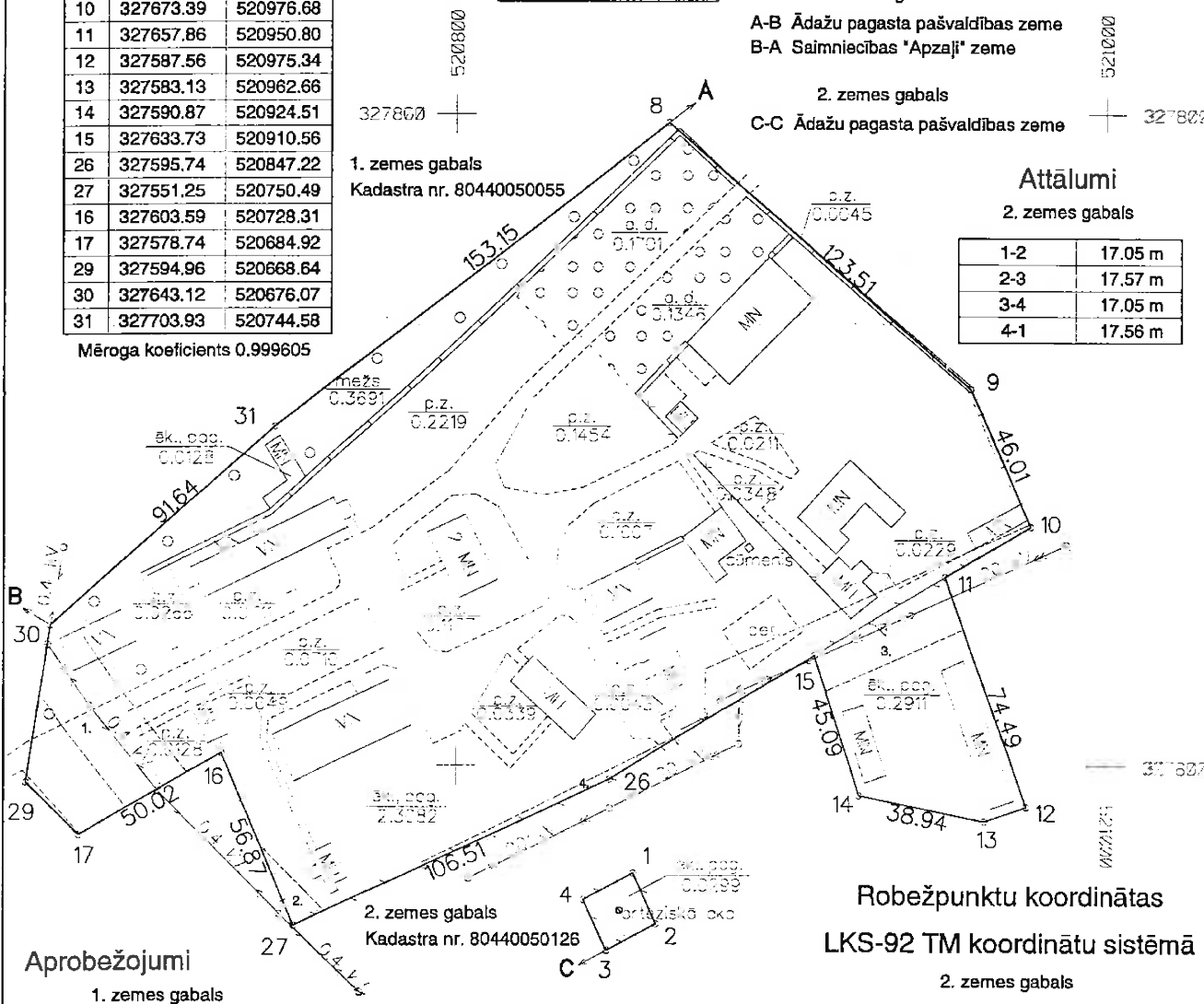
2. zemes gabals

C-C Ādažu pagasta pašvaldības zeme

Attālumi

2. zemes gabals

1-2	17.05 m
2-3	17.57 m
3-4	17.05 m
4-1	17.56 m



Aprobežojumi

1. zemes gabals

Aizsargjoslas gar elektriskajiem tīkliem

- 0.4 kV elektrisko tīklu gaisvadu līnijas 21m aizsargjosla 0.062 km; 0.1208 ha
- 0.4 kV elektrisko tīklu gaisvadu līnijas 21m aizsargjosla 0.028 km; 0.0140 ha
- 20 kV elektrisko tīklu gaisvadu līnijas 21m aizsargjosla 0.074 km; 0.1468 ha
- 20 kV elektrisko tīklu gaisvadu līnijas 21m aizsargjosla 0.093 km; 0.0150 ha

2. zemes gabals

Aizsargjoslas ap ūdens ņemšanas vietām

Artēziskās akas 30 m aizsargjosla; 0.0299 ha

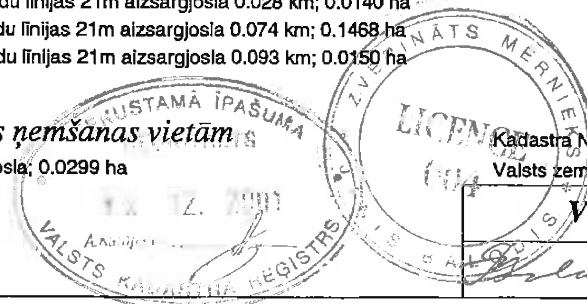
Robežpunktu koordinātas LKS-92 TM koordinātu sistēmā

2. zemes gabals

Nr.	X	Y
1	327567.32	520854.76
2	327551.90	520862.02
3	327543.84	520846.42
4	327559.26	520839.16

Mēroga koeficients 0.999605

Mērogs 1:2000



Kadastra Nr. : 80440050055

Valsts zemes dienesta uzskaites Nr.

Valsts zvērināts mērnieks

J. Balodis

29.10.2001