

LATVIJAS REPUBLIKA

ZEMES ROBEŽU; SITUĀCIJAS un APGRŪTINĀJUMU PLĀNS

Zemes vienības kadastra apzīmējums: 0500 035 0313

Adrese: Motoru iela 4B, Daugavpils

Zemes kadastrālā uzmērīšana veikta, pamatojoties uz Daugavpils pilsētas zemes komisijas 2007.gada 24.jūlija lēmumu Nr.95., sēdes protokola izrakstu Nr.14.,2.&. "Par valsts un pašvaldības zemes īpašuma tiesību atzinumu zemes robežu plānu izgatavošanai."

Apgrūtinājumu saraksts:

1.	050301 ceļa servitūta teritorija 0,0582 ha (Nekustamā īpašuma objekta apgrūtinājums noteikts pamatojoties uz Daugavpils pilsētas zemes komisijas 2007.gada 24.jūlija lēmumu Nr.95., sēdes protokola izrakstu Nr.14.,2.&. "Par valsts un pašvaldības zemes īpašuma tiesību atzinumu zemes robežu plānu izgatavošanai.")
2.	060201 zemes īpašniekam nepiederīga būve 0,4964 ha (Nekustamā īpašuma objekta apgrūtinājums noteikts pamatojoties uz Daugavpils pilsētas zemes komisijas 2007.gada 19.septembra lēmumu Nr.118., sēdes protokola izrakstu Nr.18.,2.&. "Par valsts un pašvaldības zemes īpašuma tiesību atzinumu zemes robežu plānu izgatavošanai.")


Zemes vienības robežas; apvidus objekti uzmērīti un apgrūtinājumi noteikti 2008.gada 16.jūlijā.

Plāna mērogs 1:1000

Zemes vienības platība 0,7605 ha (7605 kv.m.)

Zemes kadastrālās uzmērīšanas darbus veica SIA "METRUM", reģ.Nr.40003388748, Daugavpils, Saules iela 15a/Teātra iela 19, LV-5401

Mērnieks Žans Barkovskis.

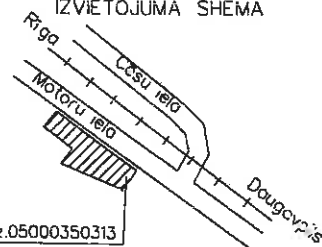


SIA "METRUM" Daugavpils biroja vadītāja		S. Mičule	04.09.2008.
Mērnieks apliecina, ka zemes kadastrālā uzmērīšana veikta atbilstoši LR Ministru kabineta 2007.gada 20.marta noteikumiem Nr.182 "Nekustamā īpašuma objekta noteikšana."		Ž.Barkovskis	16.07.2008.
Ierosinātais ir informēts par Zemes kadastrālās uzmērīšanas laika veiktajām darbībām, to rezultātiem.		LR Finanšu ministrijas pilnv.pers. S.Kalģe	18.09.08.

ZEMES LIETOŠANAS VEIDU EKSPLIKĀCIJA

Zemes vienības platība ha	Lauksaimniecībā izmant. zeme	TAJĀ SKAITĀ					Meži	Krūmāji	Purvi	Zem ūdeņiem	t. sl.: zem zivju dīķiem	Zem ēkām un pagalmiem	Zem ceļiem	Pārējās zemes
		Arauzeme	Augļu dārzeņi	Pļavas	Ganības									
0,7605	-	-	-	-	-	-	-	-	-	-	0,6997	0,0608	-	

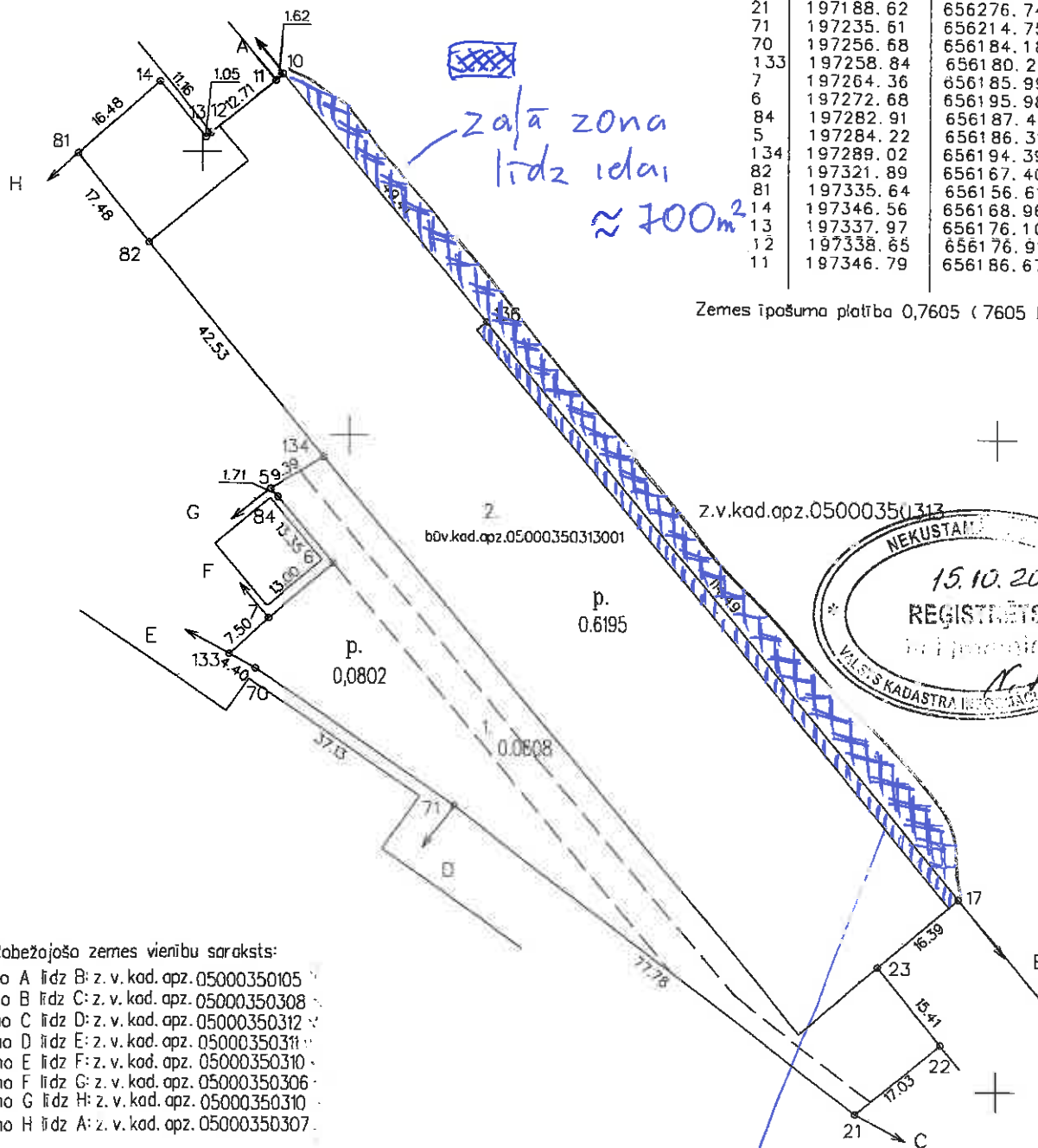
ZEMES VIENĪBAS IZVIETOJUMA SHĒMA



z.v.kad.apz.05000350313

ROBEŽPUNKTU KOORDINĀTAS
Koordinātu sistēma LKS-92 TM
Mēroga koeficients:0.999898

Nr	X	Y
10	197347.83	656187.91
136	197309.80	656219.44
17	197221.79	656292.66
23	197211.30	656280.06
22	197199.44	656289.90
21	197188.62	656276.74
71	197235.61	656214.75
70	197256.68	656184.18
133	197258.84	656180.21
7	197264.36	656185.99
6	197272.68	656195.98
84	197282.91	656187.41
5	197284.22	656186.31
134	197289.02	656194.39
82	197321.89	656167.40
81	197335.64	656156.61
14	197346.56	656168.96
13	197337.97	656176.10
12	197338.65	656176.91
11	197346.79	656186.67



Zemes īpašuma platība 0,7605 (7605 kv.m.)



Robežojošo zemes vienību saraksts:

- no A līdz B: z. v. kad. apz. 05000350105
- no B līdz C: z. v. kad. apz. 05000350308
- no C līdz D: z. v. kad. apz. 05000350312
- no D līdz E: z. v. kad. apz. 05000350311
- no E līdz F: z. v. kad. apz. 05000350310
- no F līdz G: z. v. kad. apz. 05000350306
- no G līdz H: z. v. kad. apz. 05000350310
- no H līdz A: z. v. kad. apz. 05000350307

Apzīmējumi:

- z. v. kad. apz. - zemes vienības kadastra apzīmējums
- būv. kad. apz. - būves kadastra apzīmējums

Plānu mērogs 1:1000

Saskaņoja:	Daugavpils pilsētas gaivēnā arhitekts	<i>[Signature]</i>	I.Kokins	02.09.2008
Plānu izgatavoja	kamerālists	<i>[Signature]</i>	Jūlija Peiše	02.09.2008