



LATVIJAS REPUBLIKA

Rīga

Ūdeju iela 21

Nekustamā īpašuma kadastra Nr.: 0100 123 2108

ZEMES ROBEŽU PLĀNS

Dokumenti, pēc kuriem noteiktas zemes gabala robežas:

Centrālā dzīvojamo māju privatizācijas komisija 22/06/2000 Nr.5-25-2521/1567

Uzziņa valsts un pašvaldības īpašuma reģistrēšanai

Robežu plāns sastādīts pēc materiāliem, ko sniedzis

VZD Lielrīgas reģionālās nodaļas Rīgas pilsētas Nekustamā īpašuma formēšanas birojs

izpildītiem mērogā 1:500

Zemes kopplatība 1357 m²

Nekustamais īpašums reģistrēts Rīgas pilsētas


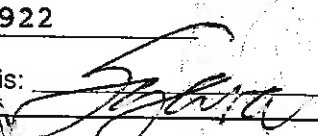
zemesgrāmatu nodaļas Rīgas pilsētas

zemesgrāmatā

2000 .gada 11.augustā

Nodalījuma (folijas) Nr. 26922

Zemesgrāmatu nodaļas tiesnesis:


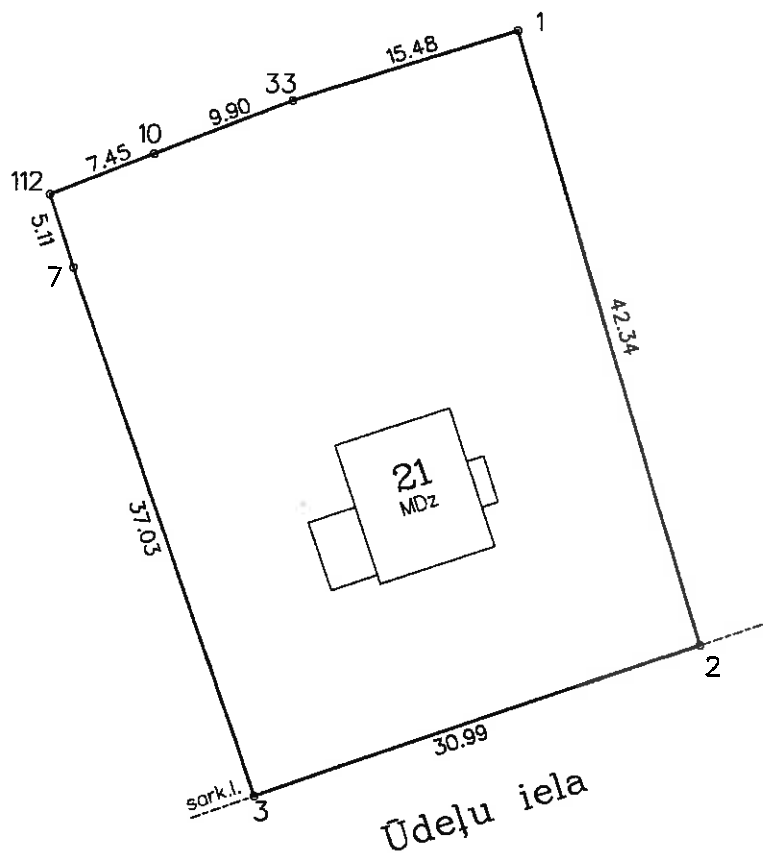
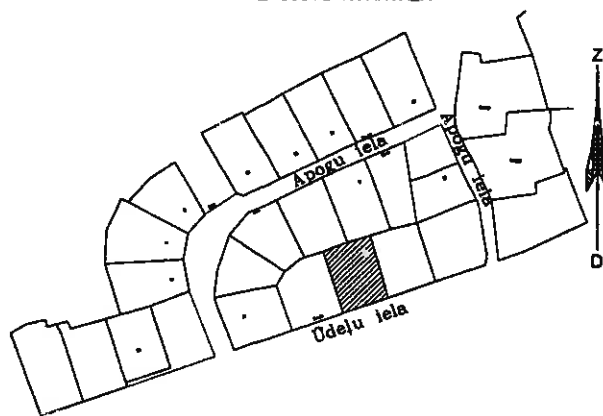
 <p>VALSTS ZEMES DIENESTS Lielrīgas reģionālā nodaļa</p>			
			<p>30/06/2000</p>

ROBEŽPUNKTU KOORDINĀTAS
LKS '92 KOORDINĀTU SISTĒMĀ

ZEMES GABALA
IZVIETOJUMS KVARTĀLĀ

	X	Y
33	314781.72	515893.47
1	314786.41	515908.22
2	314745.77	515920.04
3	314735.62	515890.78
7	314770.65	515878.83
112	314775.51	515877.28
10	314778.21	515884.21

Mēroga koeficients - 0.999603
Zemes gabala platība - 1357 m²



1: 500

kods	pilsēta	grupa	grunts
	0100	123	2108

NEKUSTAMĀ IPĀŠUMA FORMĒŠANAS BIROJS	
Mēroga koef. vad. L. Gavrilevs	16.03.2000
UZMETĒVAĻĀ ģeogrāfs	16.03.2000